

LOTTO 1

ALLEGATO

- Estratto di mappa catastale.

N=22000



E=-36900

1 Particella: 451

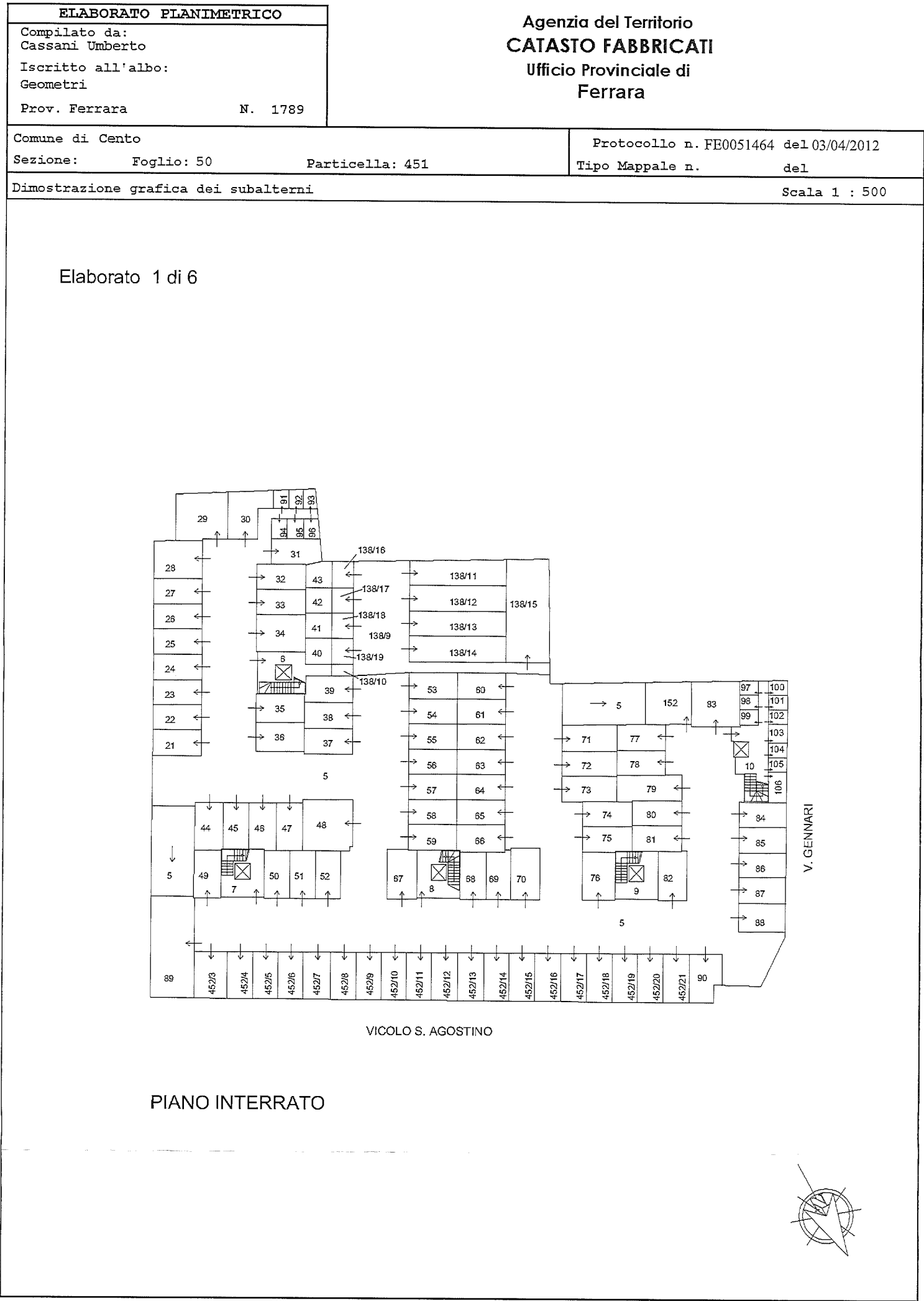
Comune: CENTO
Foglio: 50
Scala originale: 1:1000
Dimensione cornice: 267,000 x 189,000 metri

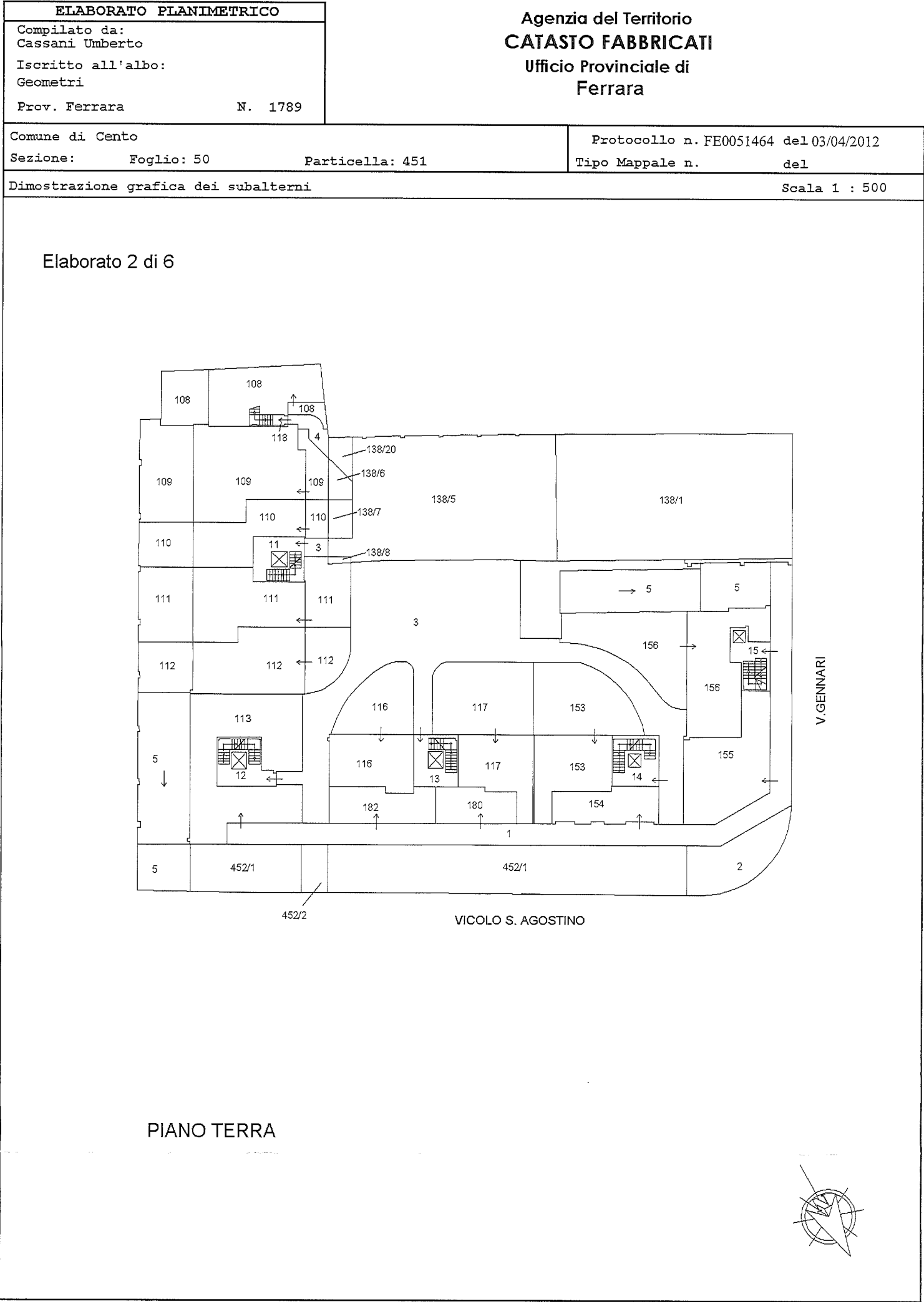
6-Mag-2019 13:26:25
Prot. n. T181653/2019

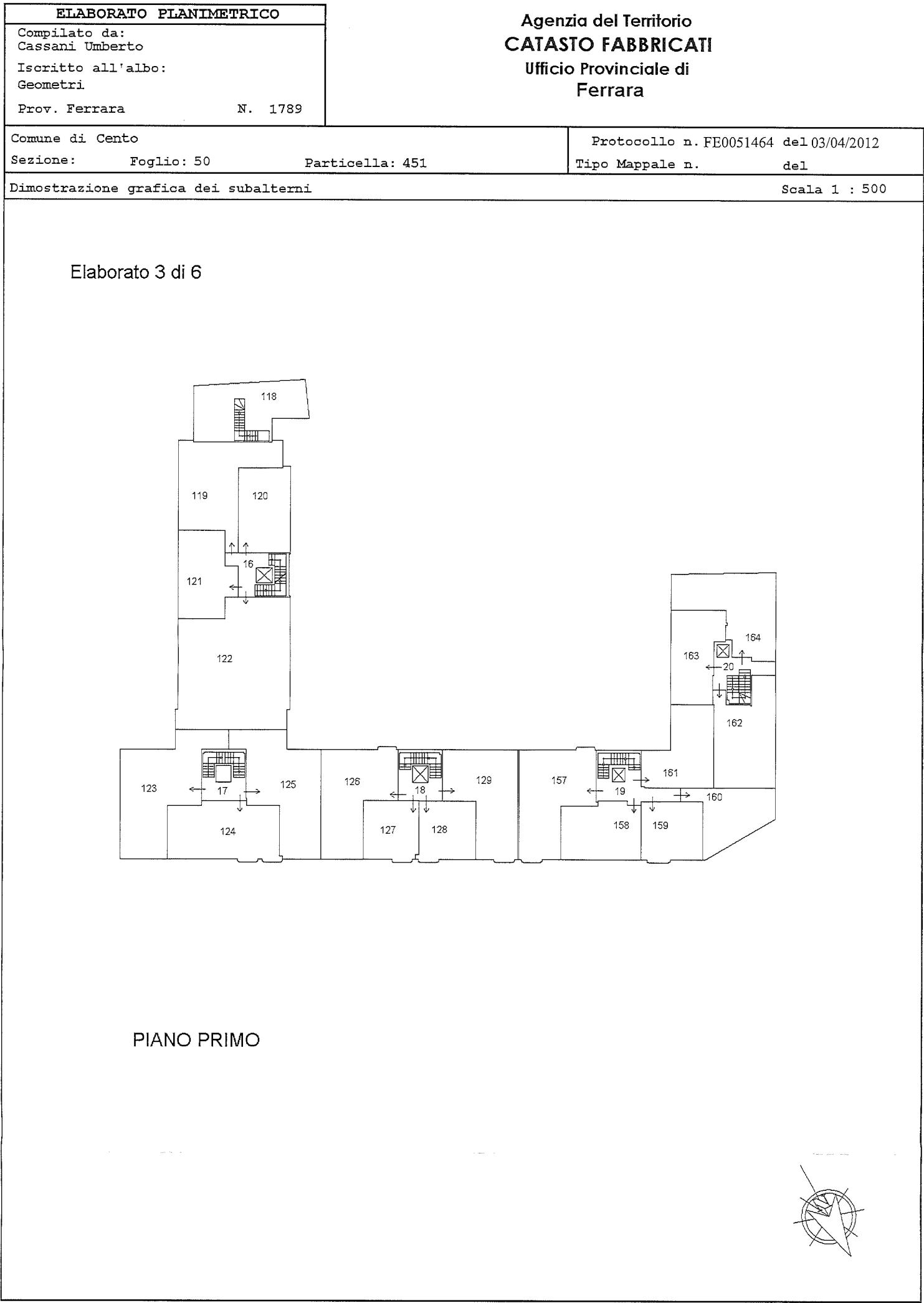
LOTTO 1

ALLEGATO

- Elaborato planimetrico,
- Elenco subalterni.







ELABORATO PLANIMETRICO		Agenzia del Territorio CATASTO FABBRICATI Ufficio Provinciale di Ferrara	
Compilato da: Cassani Umberto			
Iscritto all'albo: Geometri			
Prov. Ferrara		N. 1789	
Comune di Cento		Protocollo n. FE0051464 del 03/04/2012	
Sezione: Foglio: 50 Particella: 451		Tipo Mappale n. del	
Dimostrazione grafica dei subalterni		Scala 1 : 500	

Elaborato 4 di 6

PIANO SECONDO

ELABORATO PLANIMETRICO		Agenzia del Territorio CATASTO FABBRICATI Ufficio Provinciale di Ferrara	
Compilato da: Cassani Umberto			
Iscritto all'albo: Geometri			
Prov. Ferrara		N. 1789	
Comune di Cento		Protocollo n. FE0051464 del 03/04/2012	
Sezione: Foglio: 50 Particella: 451		Tipo Mappale n. del	
Dimostrazione grafica dei subalterni		Scala 1 : 500	

Elaborato 5 di 6

PIANO TERZO

ELABORATO PLANIMETRICO		Agenzia del Territorio CATASTO FABBRICATI Ufficio Provinciale di Ferrara	
Compilato da: Cassani Umberto			
Iscritto all'albo: Geometri			
Prov. Ferrara		N. 1789	
Comune di Cento		Protocollo n. FE0051464 del 03/04/2012	
Sezione: Foglio: 50 Particella: 451		Tipo Mappale n. del	
Dimostrazione grafica dei subalterni		Scala 1 : 500	
<div>Elaborato 6 di 6</div> <div></div> <div>PIANO QUARTO</div> <div></div>			

Direzione Provinciale di Ferrara
Ufficio Provinciale - Territorio
Servizi Catastali
Comune di: CENTO
Elenco Subalterni

ACCERTAMENTO DELLA PROPRIETA IMMOBILIARE URBANA
ELENCO DEI SUBALTERNI ASSEGNATI

Comune		Sezione	Foglio 50	Particella 451		Tipo mappale	del:
CENTO							
Sub	UBICAZIONE via/piazza	n° civ	Piani	Scala	Int.	DESCRIZIONE	
1	vicolo sant'agostino		T			B.C.N.C. COMUNE A TUTTI I SUB.	
2	vicolo sant'agostino		T			B.C.N.C. COMUNE A TUTTI I SUB.	
3	vicolo sant'agostino		T			B. C. N. C. COMUNE AL MAPP. 451 DAL SUB 21 AL SUB 88 E DA SUB 90 AL SUB 151 E AL SUB 178. AL MAPP. 452 DAL SUB 3 AL SUB 21 E AL MAPP. 138 SUB 6,7,8,11,12,13,14,15,16,17,18,19.	
4	vicolo sant'agostino		T			B.C.N.C. COMUNE AL MAPP. 451 SUB 108,118.	
5	vicolo sant'agostino		S1			B. C. N. C. COMUNE AL MAPP. 451 DAL SUB 21 AL SUB 88 E DAL SUB 90 AL SUB 106, AL MAPP. 138 DAL SUB 11 AL SUB 19 E DAL MAPP. 452 DAL SUB 3 AL SUB 21.	
6	vicolo sant'agostino		S1			B. C. N. C. COMUNE AL MAPP. 451 DAL SUB 21 AL SUB 88 E DAL SUB 90 AL SUB 106. AL MAPP. 138 DAL SUB 11 AL SUB 19 E AL MAPP. 452 DAL SUB 3 AL SUB 21.	
7	vicolo sant'agostino		S1			B. C. N. C. COMUNE AL MAPP. 451 DAL SUB 21 AL SUB 88 E DAL SUB 90 AL SUB 106. AL MAPP. 138 DAL SUB 11 AL SUB 19 E AL MAPP. 452 DAL SUB 3 AL SUB 21.	
8	vicolo sant'agostino		S1			B. C. N. C. COMUNE AL MAPP. 451 DAL SUB 21 AL SUB 88 E DAL SUB 90 AL SUB 106. AL MAPP. 138 DAL SUB 11 AL SUB 19 E AL MAPP. 452 DAL SUB 3 AL SUB 21.	
9	vicolo sant'agostino		S1			B. C. N. C. COMUNE AL MAPP. 451 DAL SUB 21 AL SUB 88 E DAL SUB 90 AL SUB 106. AL MAPP. 138 DAL SUB 11 AL SUB 19 E AL MAPP. 452 DAL SUB 3 AL SUB 21.	
10	vicolo sant'agostino		S1			B. C. N. C. COMUNE AL MAPP. 451 DAL SUB 21 AL SUB 88 E DAL SUB 90 AL SUB 106. AL MAPP. 138 DAL SUB 11 AL SUB 19 E AL MAPP. 452 DAL SUB 3 AL SUB 21.	
11	vicolo sant'agostino		T			B. C. N. C. COMUNE AL MAPP. 451 DAL SUB 21 AL SUB 88 E DAL SUB 90 AL SUB 106 E SUB 119,120,121,122,130,131,132,133,134,142,143,144. AL MAPP. 138 DAL SUB 11 AL SUB 19 E AL MAPP. 452 DAL SUB 3 AL SUB 21.	
12	vicolo sant'agostino		T			B. C. N. C. COMUNE AL MAPP. 451 DAL SUB 21 AL SUB 88 E DAL SUB 90 AL SUB 106 E SUB 123,124,125,135,136,137,145,146,147. AL MAPP. 138 DAL SUB 11 AL SUB 19 E AL MAPP. 452 DAL SUB 3 AL SUB 21.	
13	vicolo sant'agostino		T			B. C. N. C. COMUNE AL MAPP. 451 DAL SUB 21 AL SUB 88 E DAL SUB 90 AL SUB 106 E SUB 126,127,128,129,138,139,140,141,148,149,150,151. AL MAPP. 138 DAL SUB 11 AL SUB 19 E AL MAPP. 452 DAL SUB 3 AL SUB 21.	
14	vicolo sant'agostino		T			B. C. N. C. COMUNE AL MAPP. 451 DAL SUB 21 AL SUB 88 E DAL SUB 90 AL SUB 106 E SUB 157,158,159,160,161,165,166,167,169,173,175,183. AL MAPP. 138 DAL SUB 11 AL SUB 19 E AL MAPP. 452 DAL SUB 3 AL SUB 21.	
15	VIA BENEDETTO GENNARI		T			B. C. N. C. COMUNE AL MAPP. 451 DAL SUB 21 AL SUB 88 E DAL SUB 90 AL SUB 106 E SUB 162,163,164,170,171,172,176,177. AL MAPP. 138 DAL SUB 11 AL SUB 19 E AL MAPP. 452 DAL SUB 3 AL SUB 21.	
16	vicolo sant'agostino		1-2 3			B. C. N. C. COMUNE AL MAPP. 451 SUB 119,120,121,122,130,131,132,133,134,142,143,144.	
17	vicolo sant'agostino		1-2 3-4			B. C. N. C. COMUNE AL MAPP. 451 SUB 123,124,125,135,136,137,145,146,147.	
18	vicolo sant'agostino		1-2 3-4			B. C. N. C. COMUNE AL MAPP. 451 SUB 126,127,128,129,138,139,140,141,148,149,150,151.	
19	vicolo sant'agostino		1-2 3-4			B. C. N. C. COMUNE AL MAPP. 451 SUB 157,158,159,160,161,165,166,167,168,169,173,175,183.	
20	VIA BENEDETTO GENNARI		1-2 3-4			B. C. N. C. COMUNE AL MAPP. 451 SUB 162,163,164,170,171,172,176,177.	
21	VIA BENEDETTO GENNARI		S1			AUTORIMESSA	
22	VIA BENEDETTO GENNARI		S1			AUTORIMESSA	

Direzione Provinciale di Ferrara
Ufficio Provinciale - Territorio
Servizi Catastali
Comune di: CENTO
Elenco Subalterni

ACCERTAMENTO DELLA PROPRIETA IMMOBILIARE URBANA
ELENCO DEI SUBALTERNI ASSEGNATI

Comune		Sezione	Foglio	Particella		Tipo mappale	del:
CENTO			50	451			
Sub	UBICAZIONE via/piazza	n°civ	Piani	Scala	Int.	DESCRIZIONE	
23	VIA BENEDETTO GENNARI		S1			AUTORIMESSA	
24	VIA BENEDETTO GENNARI		S1			AUTORIMESSA	
25	VIA BENEDETTO GENNARI		S1			AUTORIMESSA	
26	VIA BENEDETTO GENNARI		S1			AUTORIMESSA	
27	VIA BENEDETTO GENNARI		S1			AUTORIMESSA	
28	VIA BENEDETTO GENNARI		S1			AUTORIMESSA	
29	VIA BENEDETTO GENNARI		S1			AUTORIMESSA	
30	VIA BENEDETTO GENNARI		S1			AUTORIMESSA	
31	VIA BENEDETTO GENNARI		S1			AUTORIMESSA	
32	VIA BENEDETTO GENNARI		S1			AUTORIMESSA	
33	VIA BENEDETTO GENNARI		S1			AUTORIMESSA	
34	VIA BENEDETTO GENNARI		S1			AUTORIMESSA	
35	VIA BENEDETTO GENNARI		S1			AUTORIMESSA	
36	VIA BENEDETTO GENNARI		S1			AUTORIMESSA	
37	VIA BENEDETTO GENNARI		S1			AUTORIMESSA	
38	VIA BENEDETTO GENNARI		S1			AUTORIMESSA	
39	VIA BENEDETTO GENNARI		S1			AUTORIMESSA	
40	VIA BENEDETTO GENNARI		S1			AUTORIMESSA	
41	VIA BENEDETTO GENNARI		S1			AUTORIMESSA	
42	VIA BENEDETTO GENNARI		S1			AUTORIMESSA	
43	VIA BENEDETTO GENNARI		S1			AUTORIMESSA	
44	VIA BENEDETTO GENNARI		S1			AUTORIMESSA	
45	VIA BENEDETTO GENNARI		S1			AUTORIMESSA	
46	VIA BENEDETTO GENNARI		S1			AUTORIMESSA	
47	VIA BENEDETTO GENNARI		S1			AUTORIMESSA	
48	VIA BENEDETTO GENNARI		S1			AUTORIMESSA	
49	VIA BENEDETTO GENNARI		S1			AUTORIMESSA	
50	VIA BENEDETTO GENNARI		S1			AUTORIMESSA	
51	VIA BENEDETTO GENNARI		S1			AUTORIMESSA	
52	VIA BENEDETTO GENNARI		S1			AUTORIMESSA	
53	VIA BENEDETTO GENNARI		S1			AUTORIMESSA	
54	VIA BENEDETTO GENNARI		S1			AUTORIMESSA	
55	VIA BENEDETTO GENNARI		S1			AUTORIMESSA	
56	VIA BENEDETTO GENNARI		S1			AUTORIMESSA	
57	VIA BENEDETTO GENNARI		S1			AUTORIMESSA	
58	VIA BENEDETTO GENNARI		S1			AUTORIMESSA	
59	VIA BENEDETTO GENNARI		S1			AUTORIMESSA	
60	VIA BENEDETTO GENNARI		S1			AUTORIMESSA	
61	VIA BENEDETTO GENNARI		S1			AUTORIMESSA	
62	VIA BENEDETTO GENNARI		S1			AUTORIMESSA	
63	VIA BENEDETTO GENNARI		S1			AUTORIMESSA	
64	VIA BENEDETTO GENNARI		S1			AUTORIMESSA	
65	VIA BENEDETTO GENNARI		S1			AUTORIMESSA	
66	VIA BENEDETTO GENNARI		S1			AUTORIMESSA	
67	VIA BENEDETTO GENNARI		S1			AUTORIMESSA	
68	VIA BENEDETTO GENNARI		S1			AUTORIMESSA	
69	VIA BENEDETTO GENNARI		S1			AUTORIMESSA	
70	VIA BENEDETTO GENNARI		S1			AUTORIMESSA	
71	VIA BENEDETTO GENNARI		S1			AUTORIMESSA	
72	VIA BENEDETTO GENNARI		S1			AUTORIMESSA	
73	VIA BENEDETTO GENNARI		S1			AUTORIMESSA	
74	VIA BENEDETTO GENNARI		S1			AUTORIMESSA	
75	VIA BENEDETTO GENNARI		S1			AUTORIMESSA	
76	VIA BENEDETTO GENNARI		S1			AUTORIMESSA	
77	VIA BENEDETTO GENNARI		S1			AUTORIMESSA	
78	VIA BENEDETTO GENNARI		S1			AUTORIMESSA	
79	VIA BENEDETTO GENNARI		S1			AUTORIMESSA	
80	VIA BENEDETTO GENNARI		S1			AUTORIMESSA	
81	VIA BENEDETTO GENNARI		S1			AUTORIMESSA	
82	VIA BENEDETTO GENNARI		S1			AUTORIMESSA	
83	VIA BENEDETTO GENNARI		S1			AUTORIMESSA	

Direzione Provinciale di Ferrara

Ufficio Provinciale - Territorio

Servizi Catastali

Comune di: CENTO

Elenco Subalterni

ACCERTAMENTO DELLA PROPRIETA IMMOBILIARE URBANA

ELENCO DEI SUBALTERNI ASSEGNATI

Comune		Sezione	Foglio	Particella		Tipo mappale	del:
CENTO			50	451			
Sub	UBICAZIONE via/piazza	n°civ	Piani	Scala	Int.	DESCRIZIONE	
84	VIA BENEDETTO GENNARI		S1			AUTORIMESSA	
85	VIA BENEDETTO GENNARI		S1			AUTORIMESSA	
86	VIA BENEDETTO GENNARI		S1			AUTORIMESSA	
87	VIA BENEDETTO GENNARI		S1			AUTORIMESSA	
88	VIA BENEDETTO GENNARI		S1			AUTORIMESSA	
89	VIA BENEDETTO GENNARI		S1			B. C. N. C. COMUNE AL MAPP. 451 DAL SUB 21 AL SUB 88 E DAL SUB 90 AL SUB 106. AL MAPP. 138 SUB 11,12,13,14,15,16,17,18,19 E AL MAPP. 452 DAL SUB 3 AL SUB 21.	
90	VIA BENEDETTO GENNARI		S1			AUTORIMESSA	
91	VIA BENEDETTO GENNARI		S1			LOCALE DI DEPOSITO	
92	VIA BENEDETTO GENNARI		S1			LOCALE DI DEPOSITO	
93	VIA BENEDETTO GENNARI		S1			LOCALE DI DEPOSITO	
94	VIA BENEDETTO GENNARI		S1			LOCALE DI DEPOSITO	
95	VIA BENEDETTO GENNARI		S1			LOCALE DI DEPOSITO	
96	VIA BENEDETTO GENNARI		S1			LOCALE DI DEPOSITO	
97	VIA BENEDETTO GENNARI		S1			LOCALE DI DEPOSITO	
98	VIA BENEDETTO GENNARI		S1			LOCALE DI DEPOSITO	
99	VIA BENEDETTO GENNARI		S1			LOCALE DI DEPOSITO	
100	VIA BENEDETTO GENNARI		S1			LOCALE DI DEPOSITO	
101	VIA BENEDETTO GENNARI		S1			LOCALE DI DEPOSITO	
102	VIA BENEDETTO GENNARI		S1			LOCALE DI DEPOSITO	
103	VIA BENEDETTO GENNARI		S1			LOCALE DI DEPOSITO	
104	VIA BENEDETTO GENNARI		S1			LOCALE DI DEPOSITO	
105	VIA BENEDETTO GENNARI		S1			LOCALE DI DEPOSITO	
106	VIA BENEDETTO GENNARI		S1			LOCALE DI DEPOSITO	
107						SOPPRESSO	
108	vicolo sant'agostino		T			ABITAZIONE DI TIPO ECONOMICO	
109	vicolo sant'agostino		T			ABITAZIONE DI TIPO ECONOMICO	
110	vicolo sant'agostino		T			ABITAZIONE DI TIPO ECONOMICO	
111	vicolo sant'agostino		T			ABITAZIONE DI TIPO ECONOMICO	
112	vicolo sant'agostino		T			ABITAZIONE DI TIPO ECONOMICO	
113	vicolo sant'agostino		T			UFFICIO	
114	vicolo sant'agostino		T			UFFICIO	
115						SOPPRESSO	
116	vicolo sant'agostino		T			ABITAZIONE DI TIPO ECONOMICO	
117	vicolo sant'agostino		T			ABITAZIONE DI TIPO ECONOMICO	
118	vicolo sant'agostino		1			ABITAZIONE DI TIPO ECONOMICO	
119	vicolo sant'agostino		1			ABITAZIONE DI TIPO ECONOMICO	
120	vicolo sant'agostino		1			ABITAZIONE DI TIPO ECONOMICO	
121	vicolo sant'agostino		1			ABITAZIONE DI TIPO ECONOMICO	
122	vicolo sant'agostino		1			ABITAZIONE DI TIPO ECONOMICO	
123	vicolo sant'agostino		1			ABITAZIONE DI TIPO ECONOMICO	
124	vicolo sant'agostino		1			ABITAZIONE DI TIPO ECONOMICO	
125	vicolo sant'agostino		1			ABITAZIONE DI TIPO ECONOMICO	
126	vicolo sant'agostino		1			ABITAZIONE DI TIPO ECONOMICO	
127	vicolo sant'agostino		1			ABITAZIONE DI TIPO ECONOMICO	
128	vicolo sant'agostino		1			ABITAZIONE DI TIPO ECONOMICO	
129	vicolo sant'agostino		1			ABITAZIONE DI TIPO ECONOMICO	
130	vicolo sant'agostino		2			ABITAZIONE DI TIPO ECONOMICO	
131	vicolo sant'agostino		2			ABITAZIONE DI TIPO ECONOMICO	
132	vicolo sant'agostino		2			ABITAZIONE DI TIPO ECONOMICO	
133	vicolo sant'agostino		2			ABITAZIONE DI TIPO ECONOMICO	
134	vicolo sant'agostino		2			ABITAZIONE DI TIPO ECONOMICO	
135	vicolo sant'agostino		2			ABITAZIONE DI TIPO ECONOMICO	
136	vicolo sant'agostino		2			ABITAZIONE DI TIPO ECONOMICO	
137	vicolo sant'agostino		2			ABITAZIONE DI TIPO ECONOMICO	
138	vicolo sant'agostino		2			ABITAZIONE DI TIPO ECONOMICO	
139	vicolo sant'agostino		2			ABITAZIONE DI TIPO ECONOMICO	
140	vicolo sant'agostino		2			ABITAZIONE DI TIPO ECONOMICO	
141	vicolo sant'agostino		2			ABITAZIONE DI TIPO ECONOMICO	

Direzione Provinciale di Ferrara
Ufficio Provinciale - Territorio
Servizi Catastali
Comune di: CENTO
Elenco Subalterni

ACCERTAMENTO DELLA PROPRIETA IMMOBILIARE URBANA
ELENCO DEI SUBALTERNI ASSEGNATI

Comune		Sezione	Foglio	Particella		Tipo mappale	del:
CENTO			50	451			
Sub	UBICAZIONE via/piazza	n°civ	Piani	Scala	Int.	DESCRIZIONE	
142	vicolo sant'agostino		3			ABITAZIONE DI TIPO ECONOMICO	
143	vicolo sant'agostino		3			ABITAZIONE DI TIPO ECONOMICO	
144	vicolo sant'agostino		3			ABITAZIONE DI TIPO ECONOMICO	
145	vicolo sant'agostino		3-4			ABITAZIONE DI TIPO ECONOMICO	
146	vicolo sant'agostino		3			ABITAZIONE DI TIPO ECONOMICO	
147	vicolo sant'agostino		3-4			ABITAZIONE DI TIPO ECONOMICO	
148	vicolo sant'agostino		3-4			ABITAZIONE DI TIPO ECONOMICO	
149	vicolo sant'agostino		3-4			ABITAZIONE DI TIPO ECONOMICO	
150	vicolo sant'agostino		3-4			ABITAZIONE DI TIPO ECONOMICO	
151	vicolo sant'agostino		3-4			ABITAZIONE DI TIPO ECONOMICO	
153	vicolo sant'agostino		T			ABITAZIONE DI TIPO ECONOMICO	
154	vicolo sant'agostino		T			UFFICIO	
155	VIA BENEDETTO GENNARI		T			NEGOZIO	
156	VIA BENEDETTO GENNARI		T			ABITAZIONE DI TIPO ECONOMICO	
157	vicolo sant'agostino		1			ABITAZIONE DI TIPO ECONOMICO	
158	vicolo sant'agostino		1			ABITAZIONE DI TIPO ECONOMICO	
159	vicolo sant'agostino		1			ABITAZIONE DI TIPO ECONOMICO	
160	vicolo sant'agostino		1			ABITAZIONE DI TIPO ECONOMICO	
161	vicolo sant'agostino		1			ABITAZIONE DI TIPO ECONOMICO	
162	VIA BENEDETTO GENNARI		1			ABITAZIONE DI TIPO ECONOMICO	
163	VIA BENEDETTO GENNARI		1			ABITAZIONE DI TIPO ECONOMICO	
164	VIA BENEDETTO GENNARI		1			ABITAZIONE DI TIPO ECONOMICO	
165	vicolo sant'agostino		2			ABITAZIONE DI TIPO ECONOMICO	
166	vicolo sant'agostino		2			ABITAZIONE DI TIPO ECONOMICO	
167	vicolo sant'agostino		2			ABITAZIONE DI TIPO ECONOMICO	
168							
169	vicolo sant'agostino		2			ABITAZIONE DI TIPO ECONOMICO	
170	VIA BENEDETTO GENNARI		2			ABITAZIONE DI TIPO ECONOMICO	
171	VIA BENEDETTO GENNARI		2			ABITAZIONE DI TIPO ECONOMICO	
172	VIA BENEDETTO GENNARI		2			ABITAZIONE DI TIPO ECONOMICO	
173	vicolo sant'agostino		3-4			ABITAZIONE DI TIPO ECONOMICO	
174						SOPPRESSO	
175	vicolo sant'agostino		3-4			ABITAZIONE DI TIPO ECONOMICO	
176	vicolo sant'agostino		3			ABITAZIONE DI TIPO ECONOMICO	
177	VIA BENEDETTO GENNARI		3			ABITAZIONE DI TIPO ECONOMICO	
178	SOPPRESSO						
179	vicolo sant'agostino		2			UFFICIO O STUDIO PRIVATO	
180	vicolo sant'agostino		T			LABORATORIO	
181						SOPPRESSO	
182	vicolo sant'agostino	10	T			LABORATORIO PER ARTI E MESTIERI	
183	vicolo sant'agostino	16	3-4			UFFICIO O STUDIO PRIVATO	

Unità immobiliari n. 182

Tributi erariali: 0,00

Visura telematica

LOTTO 1.25

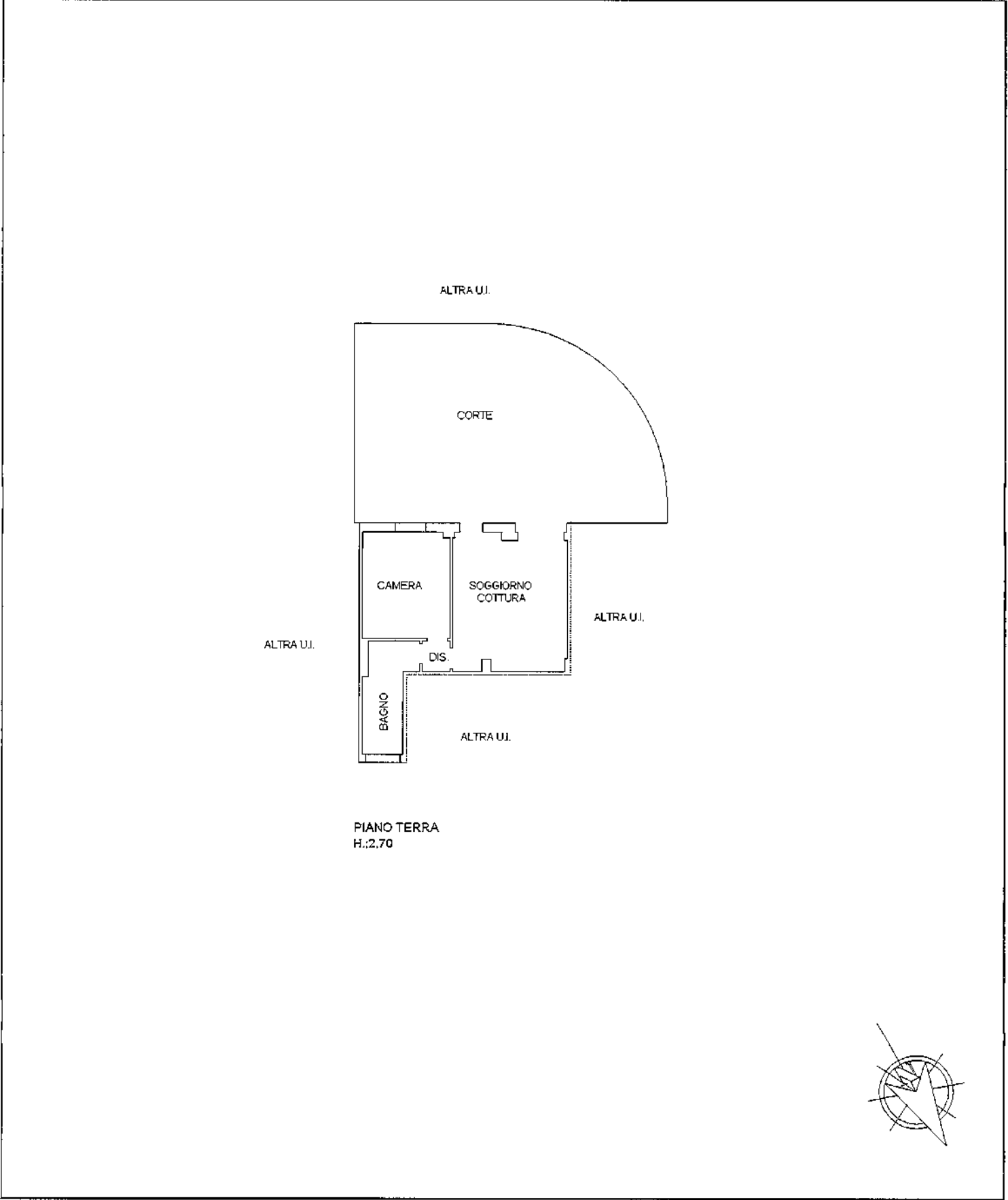
ALLEGATO

- Planimetrie catastali.

Agenzia del Territorio
CATASTO FABBRICATI
Ufficio Provinciale di
Ferrara

Dichiarazione protocollo n. FE0092720 del 01/07/2008	
Planimetria di u.i.u. in Comune di Cento	
Vicolo Sant' Agostino civ.	
Identificativi Catastali:	Compilata da:
Sezione:	Aleotti Marco
Foglio: 50	Iscritto all'albo:
Particella: 451	Ingegneri
Subalterno: 153	Prov. Ferrara N. 381

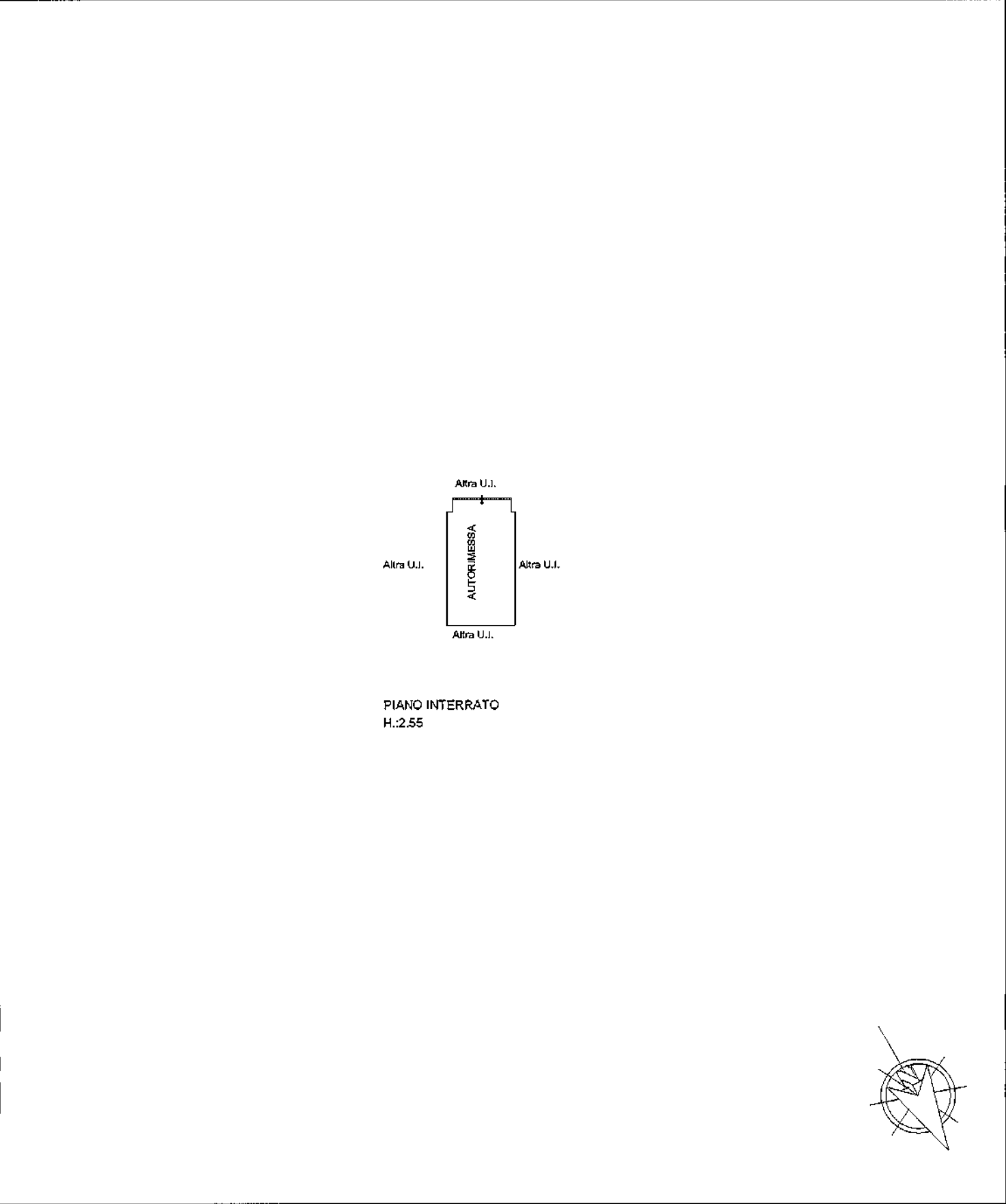
Scheda n. 1 Scala 1:200



Agenzia del Territorio
CATASTO FABBRICATI
Ufficio Provinciale di
Ferrara

Dichiarazione protocollo n. FE0029880 del 26/02/2008	
Planimetria di u.i.u. in Comune di Cento	
Vicolo Sant' Agostino civ.	
Identificativi Catastali:	Compilata da:
Sezione:	Aleotti Marco
Foglio: 50	Iscritto all'albo:
Particella: 452	Ingegneri
Subalterno: 5	Prov. Ferrara N. 881

Scheda n. 1 Scala 1:200



LOTTO 1.25

ALLEGATO

- Visure catastali storiche.

Situazione degli atti informatizzati dall'impianto meccanografico al 23/07/2019

Dati della richiesta	Comune di CENTO (Codice: C469) Provincia di FERRARA
Catasto Fabbricati	Foglio: 50 Particella: 451 Sub.: 153

INTESTATO

1		(1) Proprieta' per 1/1
---	--	------------------------

Unità immobiliare dal 09/11/2015

N.	DATI IDENTIFICATIVI				DATI DI CLASSAMENTO							DATI DERIVANTI DA
	Sezione Urbana	Foglio	Particella	Sub	Zona Cens.	Micro Zona	Categoria	Classe	Consistenza	Superficie Catastale	Rendita	
I		50	451	153			A/3	3	3 vani	Totale: 62 m² Totale escluse aree scoperte**: 56 m²	Euro 371,85	Variazione del 09/11/2015 - Inserimento in visura dei dati di superficie.
Indirizzo				VICOLO SANT' AGOSTINO piano: T;								
Annotazioni				Classamento e rendita validati (D.M. 701/94)								

Mappali Terreni Correlati

Codice Comune C469 - Sezione - Foglio 50 - Particella 451

Situazione dell'unità immobiliare dal 25/07/2008

N.	DATI IDENTIFICATIVI				DATI DI CLASSAMENTO							DATI DERIVANTI DA
	Sezione Urbana	Foglio	Particella	Sub	Zona Cens.	Micro Zona	Categoria	Classe	Consistenza	Superficie Catastale	Rendita	
1		50	451	153			A/3	3	3 vani		Euro 371,85	VARIAZIONE NEL CLASSAMENTO del 25/07/2008 protocollo n. FE0106194 in atti dal 25/07/2008 VARIAZIONE DI CLASSAMENTO (n. 9842.1/2008)
Indirizzo				, VICOLO SANT' AGOSTINO piano: T;								
Annotazioni				Classamento e rendita validati (D.M. 701/94)								

Visura storica per immobile

Situazione degli atti informatizzati dall'impianto meccanografico al 23/07/2019

Data: 23/07/2019 - Ora: 17.36.13 Fine

Visura n.: T273379 Pag: 2

Situazione dell'unità immobiliare dal 01/07/2008

VARIAZIONE DEL CATASTRO IMMOBILIARE DEL 01/07/2008

N.	DATI IDENTIFICATIVI				DATI DI CLASSAMENTO							DATI DERIVANTI DA
	Sezione Urbana	Foglio	Particella	Sub	Zona Cens.	Micro Zona	Categoria	Classe	Consistenza	Superficie Catastale	Rendita	
1		50	451	153			A/3	3	3 vani		Euro 371,85	VARIAZIONE del 01/07/2008 protocollo n. FE0092720 in atti dal 01/07/2008 DIVISIONE- ULTIMAZIONE DI FABBRICATO URBANO (n. 8766.1/2008)
Indirizzo				, VICOLO SANT' AGOSTINO piano: T;								
Annotazioni				classamento e rendita proposti (D.M. 701/94)								

Situazione degli intestati dal 12/07/2016

N.	DATI ANAGRAFICI	CODICE FISCALE	DIRITTI E ONERI REALI
1			(1) Proprieta' per 1/1
DATI DERIVANTI DA		ISTRUMENTO (ATTO PUBBLICO) del 12/07/2016 Nota presentata con Modello Unico in atti dal 26/07/2016 Repertorio n.: 90337 Rogante: GIORGI GIUSEPPE Sede: CENTO Registrazione: Sede: MUTAMENTO DI DENOMINAZIONE O RAGIONE SOCIALE (n. 8469.1/2016)	

Situazione degli intestati dal 01/07/2008

N.	DATI ANAGRAFICI	CODICE FISCALE	DIRITTI E ONERI REALI
1			(1) Proprieta' per 1/1 fino al 12/07/2016
DATI DERIVANTI DA		VARIAZIONE del 01/07/2008 protocollo n. FE0092720 in atti dal 01/07/2008 Registrazione: DIVISIONE-ULTIMAZIONE DI FABBRICATO URBANO (n. 8766.1/2008)	

Per ulteriori variazioni richiedere le visure storiche dei seguenti immobili soppressi, originari del precedente:

- foglio 50 particella 451 subalterno 14
- foglio 50 particella 451 subalterno 15
- foglio 50 particella 451 subalterno 19
- foglio 50 particella 451 subalterno 20
- foglio 50 particella 451 subalterno 107

Unità immobiliari n. 1

Tributi erariali: Euro 0,90

Visura telematica

* Codice Fiscale Validato in Anagrafe Tributaria

** Si intendono escluse le "superfici di balconi, terrazzi e aree scoperte pertinenziali e accessorie, comunicanti o non comunicanti" (cfr. Provvedimento del Direttore dell'Agenzia delle Entrate 29 marzo 2013).

Visura storica per immobile

Situazione degli atti informatizzati dall'impianto meccanografico al 23/07/2019

Data: 23/07/2019 - Ora: 17.32.40 Segue

Visura n.: T271848 Pag: 2

Situazione dell'unità immobiliare dal 25/07/2008

N.	DATI IDENTIFICATIVI				DATI DI CLASSAMENTO						Rendita	DATI DERIVANTI DA
	Sezione Urbana	Foglio	Particella	Sub	Zona Cens.	Micro Zona	Categoria	Classe	Consistenza	Superficie Catastale		
1		50	452	5			C/6	3	12 m²		Euro 61,97	VARIAZIONE NEL CLASSAMENTO del 25/07/2008 protocollo n. FE0106193 in atti dal 25/07/2008 VARIAZIONE DI CLASSAMENTO (n. 9841.1/2008)
Indirizzo												
Annotazioni												

Situazione dell'unità immobiliare dal 26/02/2008

N.	DATI IDENTIFICATIVI				DATI DI CLASSAMENTO						Rendita	DATI DERIVANTI DA
	Sezione Urbana	Foglio	Particella	Sub	Zona Cens.	Micro Zona	Categoria	Classe	Consistenza	Superficie Catastale		
1		50	452	5			C/6	3	12 m²		Euro 61,97	VARIAZIONE del 26/02/2008 protocollo n. FE0029880 in atti dal 26/02/2008 DEMOLIZIONE PARZIALE- ULTIMAZIONE DI FABBRICATO URBANO (n. 2232.1/2008)
Indirizzo												
Annotazioni												

Situazione degli intestati dal 12/07/2016

N.	DATI ANAGRAFICI	CODICE FISCALE	DIRITTI E ONERI REALI
1			(1) Proprietà per 1/1
DATI DERIVANTI DA			
ISTROMENTO (ATTO PUBBLICO) del 12/07/2016 Nota presentata con modello Unico in atti dal 26/07/2016 Repertorio n.: 90337 Rogante: GIORGI GIUSEPPE Sede: CENTO Registrazione: Sede: MUTAMENTO DI DENOMINAZIONE O RAGIONE SOCIALE (n. 8469.1/2016)			

Situazione degli intestati dal 26/02/2008

N.	DATI ANAGRAFICI	CODICE FISCALE	DIRITTI E ONERI REALI
1			(1) Proprietà per 1/1 fino al 12/07/2016
DATI DERIVANTI DA			
VARIAZIONE del 26/02/2008 protocollo n. FE0029880 in atti dal 26/02/2008 Registrazione: DEMOLIZIONE PARZIALE- ULTIMAZIONE DI FABBRICATO URBANO (n. 2232.1/2008)			

Per ulteriori variazioni richiedere le visure storiche dei seguenti immobili soppressi, originari del precedente:

- foglio 50 particella 138 subalterno 2
- foglio 50 particella 138 subalterno 4
- foglio 50 particella 138 subalterno 2
- foglio 50 particella 138 subalterno 4
- foglio 50 particella 138 subalterno 3

Visura storica per immobile

Situazione degli atti informatizzati dall'impianto meccanografico al 23/07/2019

- foglio 50 particella 139 subalterno 1
- foglio 50 particella 139 subalterno 1
- foglio 50 particella 139 subalterno 2
- foglio 50 particella 139 subalterno 2
- foglio 50 particella 139 subalterno 3
- foglio 50 particella 139 subalterno 3
- foglio 50 particella 139 subalterno 4
- foglio 50 particella 139 subalterno 4
- foglio 50 particella 139 subalterno 5
- foglio 50 particella 139 subalterno 5
- foglio 50 particella 139 subalterno 6
- foglio 50 particella 139 subalterno 7
- foglio 50 particella 140 subalterno 1
- foglio 50 particella 140 subalterno 3
- foglio 50 particella 140 subalterno 1
- foglio 50 particella 140 subalterno 3

Unità immobiliari n. 1

Tributi erariali: Euro 0,90

Visura telematica

* Codice Fiscale Validato in Anagrafe Tributaria